



**КОМИТЕТ ИМУЩЕСТВЕННЫХ ОТНОШЕНИЙ
АДМИНИСТРАЦИИ ПЕРМСКОГО МУНИЦИПАЛЬНОГО ОКРУГА
РЕШЕНИЕ**

о размещении объектов № 1728

Пермский край
Пермский округ

28.06.2024

Комитет имущественных отношений администрации Пермского муниципального округа разрешает Обществу с ограниченной ответственностью «Энергосетевая компания «Парма»» (ИНН 5904992132, ОГРН 1145958004862, почтовый адрес: 614095, г. Пермь, ул. Левченко, д. 31, офис 8)

размещение объекта «строительство ВЛ 0,4 кВ от ТП-12 для электроснабжения антенно-мачтового сооружения 59-14344 по адресу: Пермский край, Пермский муниципальный округ, пос. Сокол»

на землях муниципальной собственности

на срок 11 месяцев

Местоположение: Пермский край, Пермский муниципальный округ, п. Сокол

Приложение: схема предполагаемых к использованию земель или части земельного участка.

Особые условия использования:

1. При установке опор электросетевого хозяйства учесть параметры ширины проезда улично-дорожной сети, во избежание сужения полосы отвода дороги. Установить опоры на расстоянии не более 2 метров от границ земельного участка.

2. Получение разрешения на производство земляных работ.

Заместитель председателя комитета
имущественных отношений администрации
Пермского муниципального округа



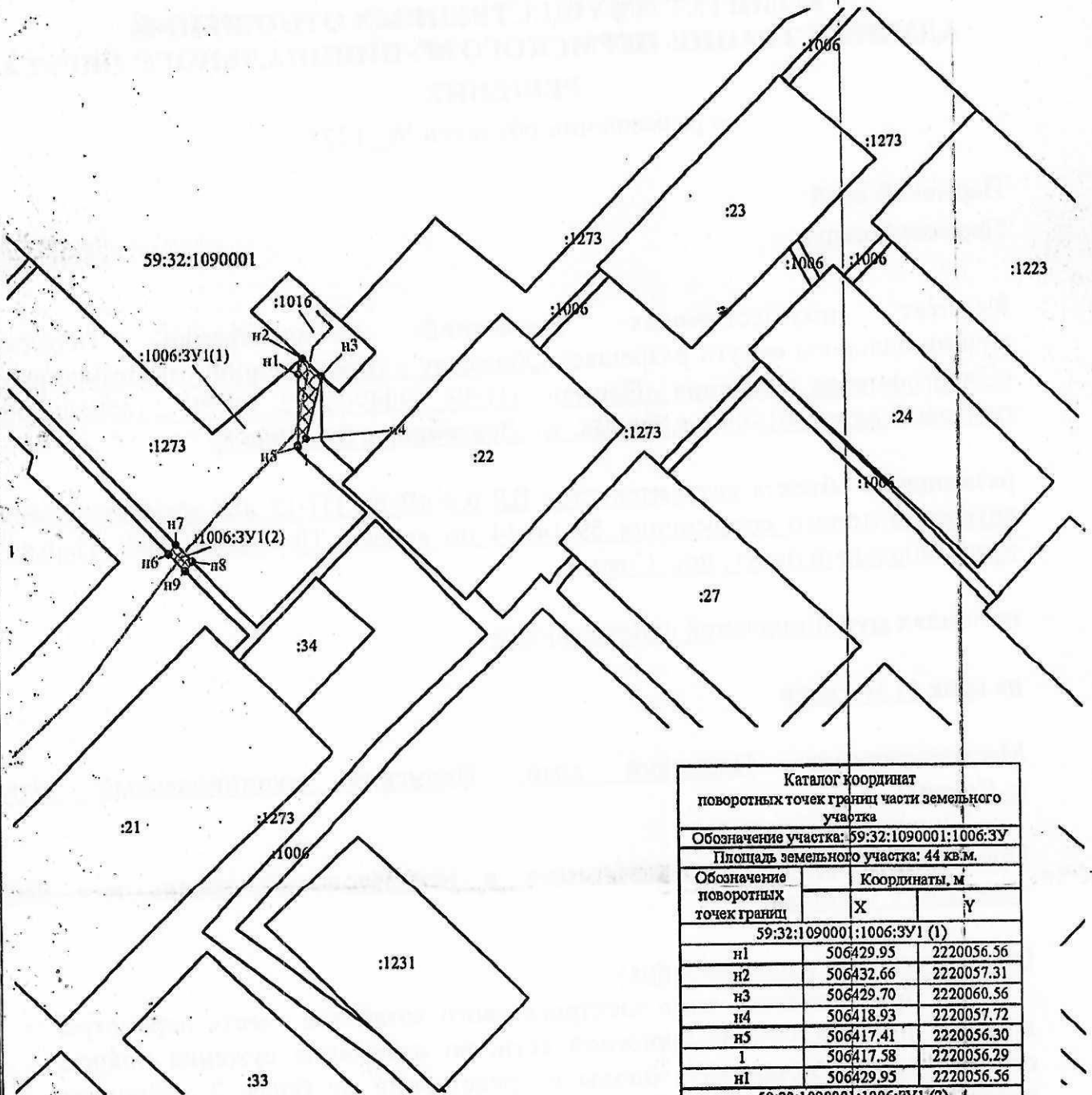
(Подпись, печать)

М.В. Королева

Схема предполагаемых к использованию земель или части земельного участка




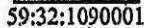




Объект: «Строительство ВЛ 0,4 кВ, от ТП-12 для электроснабжения антенно-мачтового сооружения 59-14344 по адресу: Пермский край, Пермский муниципальный округ, пос. Сокол».
 Месторасположения: Пермский край, Пермский муниципальный округ, пос. Сокол
 Категория земель: Земли населенных пунктов
 Площадь 59:32:1090001:1006:ЗУ - 44 кв.м.




Каталог координат поворотных точек границ части земельного участка		
Обозначение участка: 59:32:1090001:1006:ЗУ		
Площадь земельного участка: 44 кв.м.		
Обозначение поворотных точек границ	Координаты, м	
	X	Y
59:32:1090001:1006:ЗУ1 (1)		
n1	506429.95	2220056.56
n2	506432.66	2220057.31
n3	506429.70	2220060.56
n4	506418.93	2220057.72
n5	506417.41	2220056.30
1	506417.58	2220056.29
n1	506429.95	2220056.56
59:32:1090001:1006:ЗУ1 (2)		
n6	506399.02	2220034.06
n7	506400.63	2220035.30
n8	506397.73	2220038.11
n9	506396.11	2220036.87
n6	506399.02	2220034.06

Масштаб 1:1000

Условные обозначения:

-  - Граница кадастрового квартала
-  59:32:1090001 - Надпись номера кадастрового квартала
-  - Граница земельного участка по сведениям ГКН
-  - Граница земель, предполагаемых к использованию
-  :1532 - Кадастровый номер земельного участка
-  • n1 - Номер характерных поворотных точек земельного участка

 - Кадастровый инженер Чепкасова И.Ф.